



Kanton Schaffhausen
Gemeinde Schleithem



Ausscheidung Gewässerräume innerorts / ausserorts

Wutach 4

Situation 1:2000

Gemeindeversammlung

Einwendungsverfahren vom 31. August 2018 bis 30. September 2018

Beschlossen durch die Gemeindeversammlung am

Der Gemeindepräsident

Der Gemeindevorsteher

.....
Hans Rudolf Stamm

.....
Eugen Stamm

Öffentliche Auflage vom bis

Genehmigt durch den Regierungsrat am

Der Staatsschreiber

.....
Dr. iur. Stefan Bilger

PLAN NR.

213270/24

Stand
02-05-19

Format
30 / 63

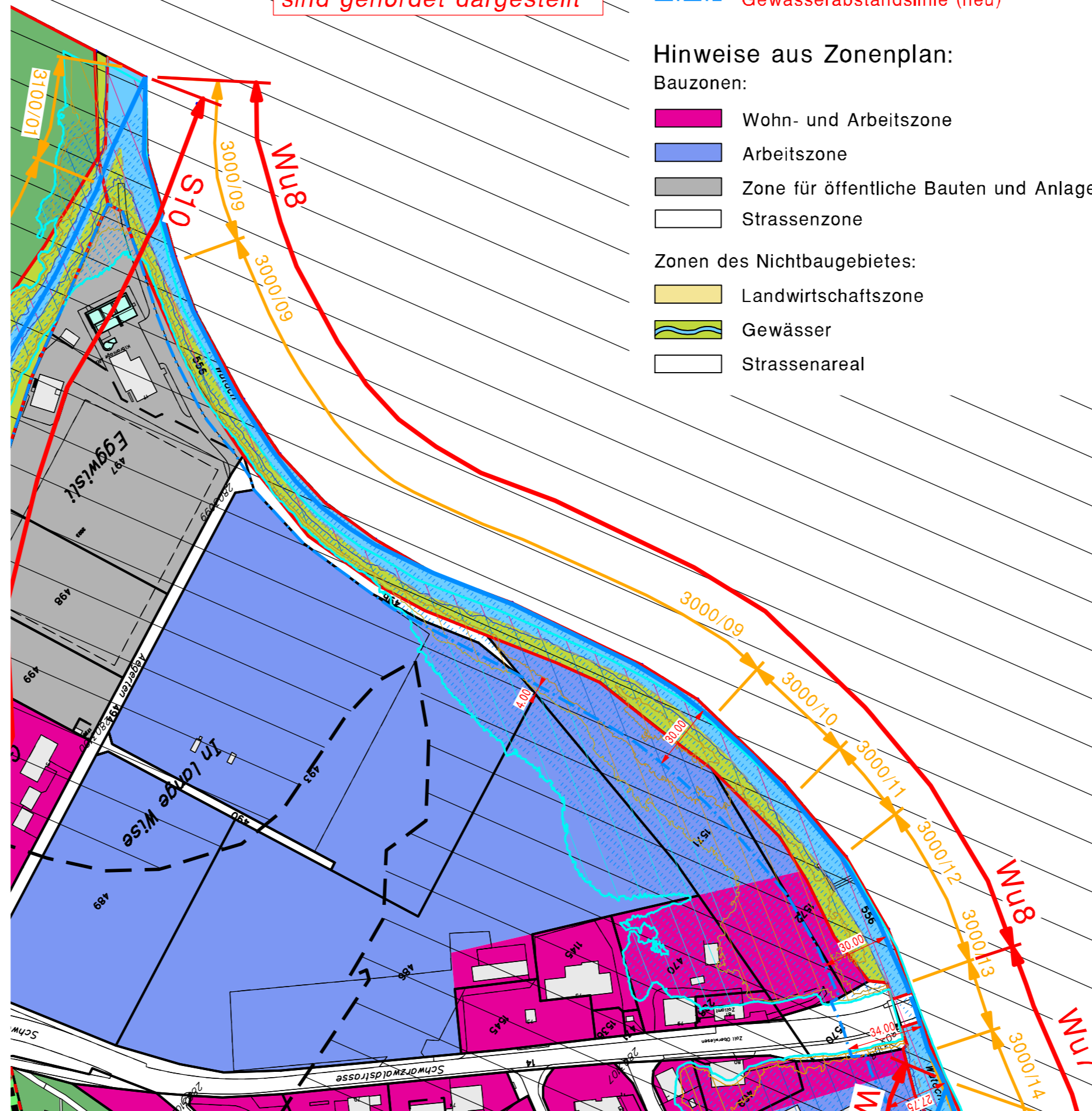
Gez.
LH

magma ag

Winzeler + Bühl
Raumplanung und Regionalentwicklung
Rheinweg 21 | 8200 Schaffhausen

Bürgin Winzeler Partner AG
Bauingenieure und Planer
8200 Schaffhausen | www.bwpag.ch

Die Schraffuren
sämtlicher Zonen im Plan
sind genordet dargestellt



Legende:

Linienbezogene Festlegungen:

--- Gewässerabstandslinie (neu)

Hinweise aus Zonenplan:

Bauzonen:

- Wohn- und Arbeitszone
- Arbeitszone
- Zone für öffentliche Bauten und Anlagen
- Strassenzone

Zonen des Nichtbaugbietes:

- Landwirtschaftszone
- Gewässer
- Strassenareal

Überlagernde Zonen:

- Landschaftsschutzzone LS
- Naturschutzzone von kommunaler Bedeutung UNK
gemäss Naturschutzinventar
- Gefahrenzone (Erhebliche Gefahr) GZ
- Gefahrenzone (Mittlere Gefahr) GZ
- Gefahrenzone (Geringe Gefahr) GZ
- Gefahrenzone (Restgefahr) GZ

WA

A

ZöBA Hinweise und weitere Informationen

StrBZ

— Bachverlauf offen (neu)

--- Bachverlauf eingedolt (neu)

L

■ Wald W

G

Weitere Inhalte:

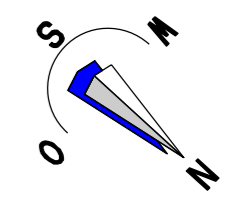
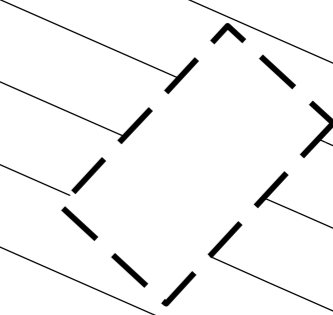
Str

↔ A1 Abschnitts-Nr. für Beschrieb im Planungsbericht

↔ 1610/30 Abschnitts-Nr. gemäss Ökomorphologie-Daten
(siehe Anhang zum Planungsbericht)

▨ Naturgefahrenzonen gem. rev. Gefahrenkarte NGZ
(noch nicht grundeigentümergebunden umgesetzt)

— Gemeindegrenze



Geodaten des Kantons Schaffhausen