



Kanton Schaffhausen  
Gemeinde Schleithem



## Ausscheidung Gewässerräume innerorts / ausserorts

### Rüetistelbach 2

Situation 1:2000

Gemeindeversammlung

Einwendungsverfahren vom 31. August 2018 bis 30. September 2018

Beschlossen durch die Gemeindeversammlung am .....

Der Gemeindepräsident

Der Gemeindegeschreiber

.....  
Hans Rudolf Stamm

.....  
Eugen Stamm

Öffentliche Auflage vom ..... bis .....

Genehmigt durch den Regierungsrat am .....

Der Staatsschreiber


.....  
Dr. iur. Stefan Bilger


PLAN NR.

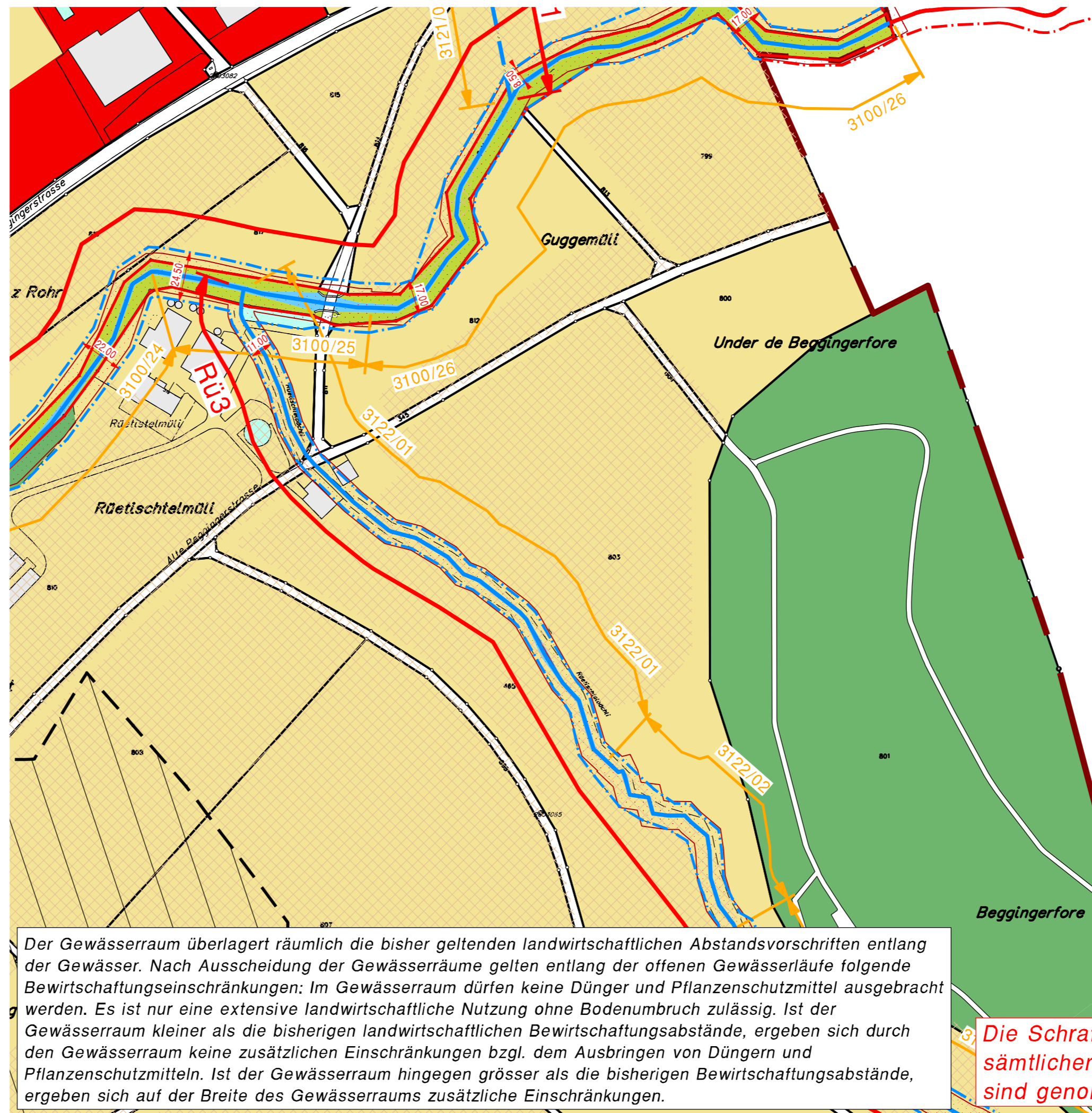
**213270/09**

Stand 02-05-19  
Format 30 / 63  
Gez. LH

 magma ag

 **Winzeler + Bühl**  
Raumplanung und Regionalentwicklung  
Rheinweg 21 | 8200 Schaffhausen

 **Bürgin Winzeler Partner AG**  
Bauingenieure und Planer  
8200 Schaffhausen | www.bwpag.ch




#### Legende:

Linienbezogene Festlegungen:


 Gewässerabstandslinie (neu)

#### Hinweise aus Zonenplan:

Bauzonen:

 Spezialzone Mattenhof SM

Zonen des Nichtbaugebietes:


 Landwirtschaftszone L

 Gewässer G

 Strassenareal Str

Überlagernde Zonen:

 Landschaftsschutzzone LS

 Naturschutzzone von kommunaler Bedeutung gemäss Naturschutzinventar UNk


Hinweise und weitere Informationen


 Bachverlauf offen (neu)


 Bachverlauf eingedolt (neu)


 Wald W

#### Weitere Inhalte:

 A1 Abschnitts-Nr. für Beschrieb im Planungsbericht

 1610/30 Abschnitts-Nr. gemäss Ökomorphologie-Daten (siehe Anhang zum Planungsbericht)

 Fruchtfolgeflächen

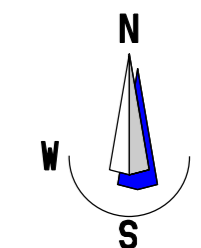
 Bewirtschaftungseinschränkung nach Ausscheidung Gewässerräume gemäss landwirtschaftlicher Abstandsvorschrift

 Gemeindegrenze

 Gewässerabstandslinie angrenzender Gemeinden

Der Gewässerraum überlagert räumlich die bisher geltenden landwirtschaftlichen Abstandsvorschriften entlang der Gewässer. Nach Ausscheidung der Gewässerräume gelten entlang der offenen Gewässerläufe folgende Bewirtschaftungseinschränkungen: Im Gewässerraum dürfen keine Dünger und Pflanzenschutzmittel ausgebracht werden. Es ist nur eine extensive landwirtschaftliche Nutzung ohne Bodenbruch zulässig. Ist der Gewässerraum kleiner als die bisherigen landwirtschaftlichen Bewirtschaftungsabstände, ergeben sich durch den Gewässerraum keine zusätzlichen Einschränkungen bzgl. dem Ausbringen von Düngern und Pflanzenschutzmitteln. Ist der Gewässerraum hingegen grösser als die bisherigen Bewirtschaftungsabstände, ergeben sich auf der Breite des Gewässerraums zusätzliche Einschränkungen.

**Die Schraffuren  
sämtlicher Zonen im Plan  
sind genordet dargestellt**



Geodaten des Kantons Schaffhausen