



Kanton Schaffhausen
Gemeinde Schleithem



Ausscheidung Gewässerräume innerorts / ausserorts

Seewigraben

Situation 1:2000

Gemeindeversammlung

Einwendungsverfahren vom 31. August 2018 bis 30. September 2018

Beschlossen durch die Gemeindeversammlung am

Der Gemeindepräsident

Der Gemeindegeschreiber

.....
Hans Rudolf Stamm

.....
Eugen Stamm

Öffentliche Auflage vom bis

Genehmigt durch den Regierungsrat am


Der Staatsschreiber

magma ag



.....
Dr. iur. Stefan Bilger

PLAN NR.



213270/07

Stand 02-05-19
Format 30 / 84
Gez. LH

Der Gewässerraum überlagert räumlich die bisher geltenden landwirtschaftlichen Abstandsvorschriften entlang der Gewässer. Nach Ausscheidung der Gewässerräume gelten entlang der offenen Gewässerläufe folgende Bewirtschaftungseinschränkungen: Im Gewässerraum dürfen keine Dünger und Pflanzenschutzmittel ausgebracht werden. Es ist nur eine extensive landwirtschaftliche Nutzung ohne Bodenbruch zulässig. Ist der Gewässerraum kleiner als die bisherigen landwirtschaftlichen Bewirtschaftungsabstände, ergeben sich durch den Gewässerraum keine zusätzlichen Einschränkungen bzgl. dem Ausbringen von Düngern und Pflanzenschutzmitteln. Ist der Gewässerraum hingegen grösser als die bisherigen Bewirtschaftungsabstände, ergeben sich auf der Breite des Gewässerraums zusätzliche Einschränkungen.

Die Schraffuren
sämtlicher Zonen im Plan
sind genordet dargestellt

Legende:

Linienbezogene Festlegungen:

--- Gewässerabstandslinie (neu)

Hinweise aus Zonenplan:

Bauzonen:

■ Spezialzone Mattenhof

SM

Zonen des Nichtbaugebietes:

■ Landwirtschaftszone

■ Gewässer

■ Strassenareal

Überlagernde Zonen:

■ Landschaftsschutzzone

■ Naturschutzzone von kommunaler Bedeutung
gemäss Naturschutzinventar

Hinweise und weitere Informationen

— Bachverlauf offen (neu)

--- Bachverlauf eingedolt (neu)

■ Wald

Weitere Inhalte:

▲ A1 Abschnitts-Nr. für Beschrieb im Planungsbericht

▲ 1610/30 Abschnitts-Nr. gemäss Ökomorphologie-Daten
(siehe Anhang zum Planungsbericht)

■ Fruchfolgeflächen

■ Bewirtschaftungseinschränkung
nach Ausscheidung Gewässerräume
gemäss landwirtschaftlicher Abstandsvorschrift

--- Gewässerabstandslinie angrenzender Gemeinde


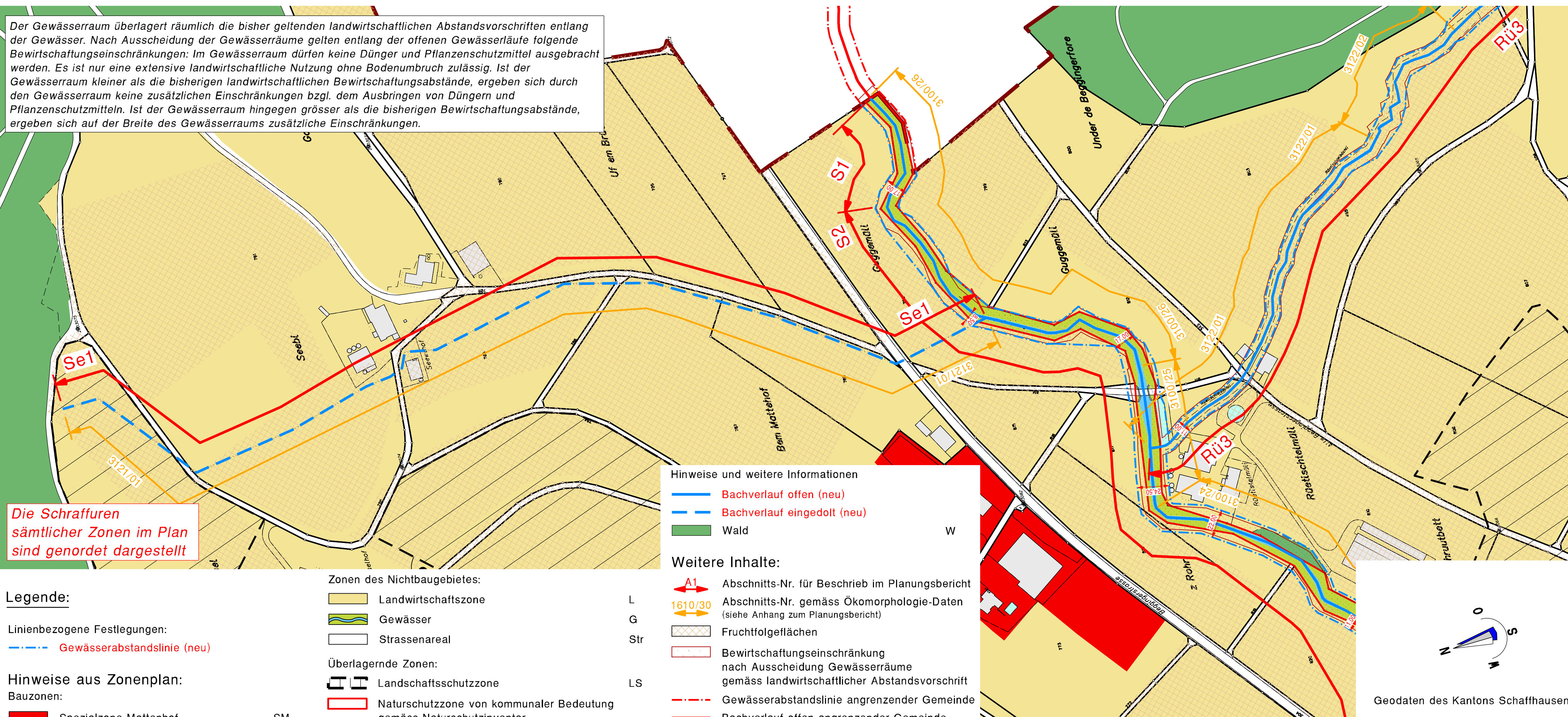
— Bachverlauf offen angrenzender Gemeinde

L

G

Str

LS



Geodaten des Kantons Schaffhausen