



Kanton Schaffhausen
Gemeinde Schleithem



Ausscheidung Gewässerräume innerorts / ausserorts

Gündistelbächlein

Situation 1:2000

Einwendungsverfahren

Einwendungsverfahren vom bis

Beschlossen durch die Gemeindeversammlung am

Der Gemeindepräsident

Der Gemeindegeschreiber

.....
Hans Rudolf Stamm

.....
Eugen Stamm

Öffentliche Auflage vom bis

Genehmigt durch den Regierungsrat am

Der Staatsschreiber


.....
Dr. iur. Stefan Bilger


PLAN NR.

213270/10

Stand 03-08-18
Format 30 / 63
Gez. LH

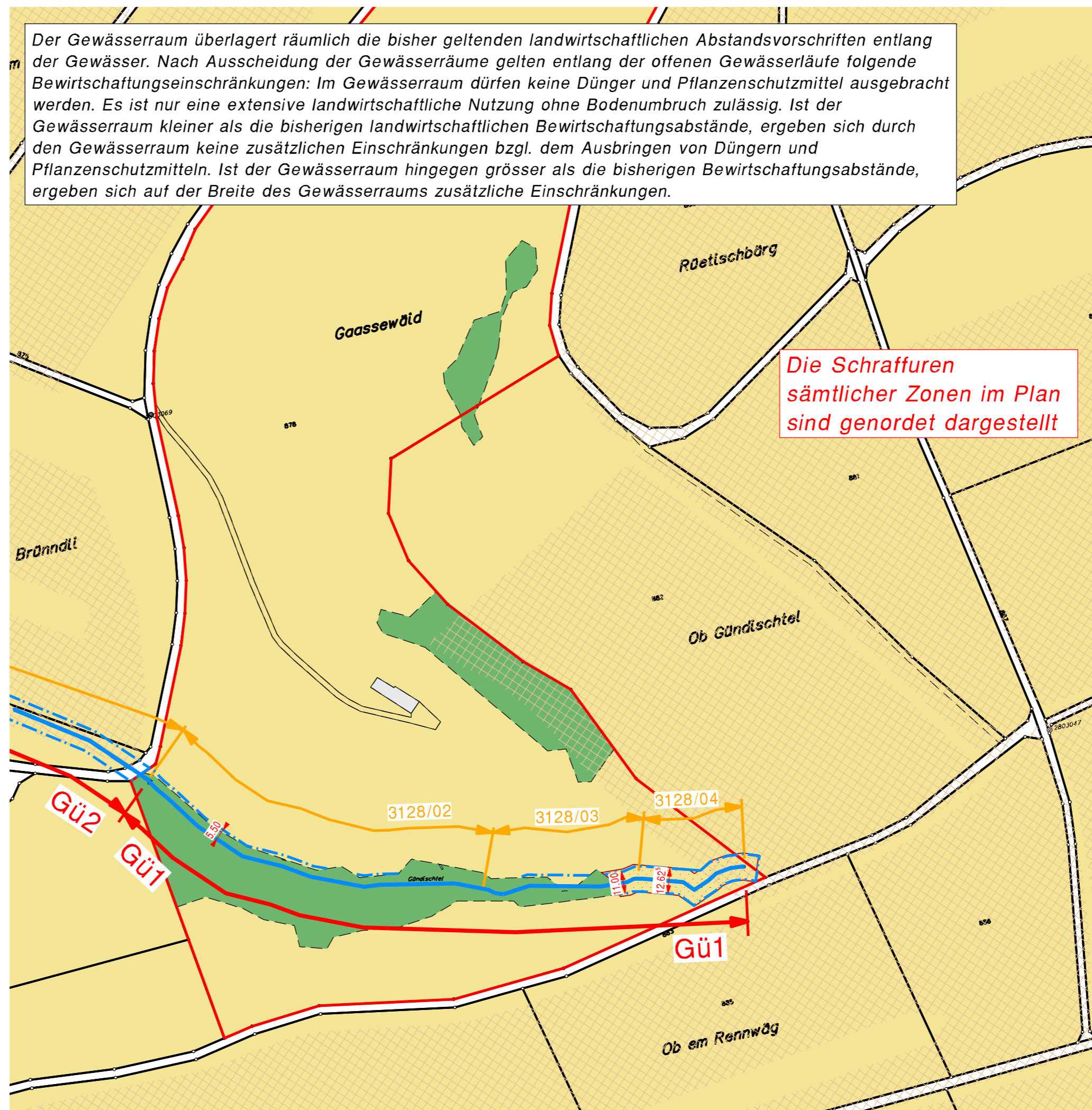
 magma ag

 **Winzeler + Bühl**
Raumplanung und Regionalentwicklung
Rheinweg 21 | 8200 Schaffhausen

 **Bürgin Winzeler Partner AG**
Bauingenieure und Planer
8200 Schaffhausen | www.bwpag.ch


Der Gewässerraum überlagert räumlich die bisher geltenden landwirtschaftlichen Abstandsvorschriften entlang der Gewässer. Nach Ausscheidung der Gewässerräume gelten entlang der offenen Gewässerräume folgende Bewirtschaftungseinschränkungen: Im Gewässerraum dürfen keine Dünger und Pflanzenschutzmittel ausgebracht werden. Es ist nur eine extensive landwirtschaftliche Nutzung ohne Bodenbruch zulässig. Ist der Gewässerraum kleiner als die bisherigen landwirtschaftlichen Bewirtschaftungsabstände, ergeben sich durch den Gewässerraum keine zusätzlichen Einschränkungen bzgl. dem Ausbringen von Düngern und Pflanzenschutzmitteln. Ist der Gewässerraum hingegen grösser als die bisherigen Bewirtschaftungsabstände, ergeben sich auf der Breite des Gewässerräume zusätzliche Einschränkungen.

Die Schraffuren
sämtlicher Zonen im Plan
sind genordet dargestellt






Legende:

Linienbezogene Festlegungen:



 Gewässerabstandslinie

Hinweise aus Zonenplan:




Zonen des Nichtbaugebietes:

 Landwirtschaftszone L
 Gewässer G
 Strassenareal Str





Überlagernde Zonen:

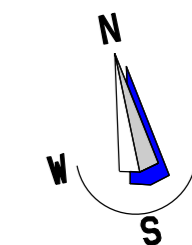
 Landschaftsschutzzone LS
 Naturschutzzone von kommunaler Bedeutung UNK
gemäss Naturschutzinventar

Hinweise und weitere Informationen

 Bachverlauf offen
 Bachverlauf eingedolt
 Wald W

Weitere Inhalte:

 Abschnitts-Nr. für Beschrieb im Planungsbericht
 Abschnitts-Nr. gemäss Ökomorphologie-Daten (siehe Anhang zum Planungsbericht)
 Fruchtfolgeflächen
 Bewirtschaftungseinschränkung nach Ausscheidung Gewässerräume gemäss landwirtschaftlicher Abstandsvorschrift



Geodaten des Kantons Schaffhausen