



Kanton Schaffhausen
Gemeinde Schleithem



Ausscheidung Gewässerräume innerorts / ausserorts

Rüetistelbach 2

Situation 1:2000

Einwendungsverfahren

Einwendungsverfahren vom bis

Beschlossen durch die Gemeindeversammlung am

Der Gemeindepräsident

Der Gemeindegemeinderat

.....
Hans Rudolf Stamm

.....
Eugen Stamm

Öffentliche Auflage vom bis

Genehmigt durch den Regierungsrat am

Der Staatsschreiber

.....
Dr. iur. Stefan Bilger

PLAN NR.


213270/09


Stand
03-08-18

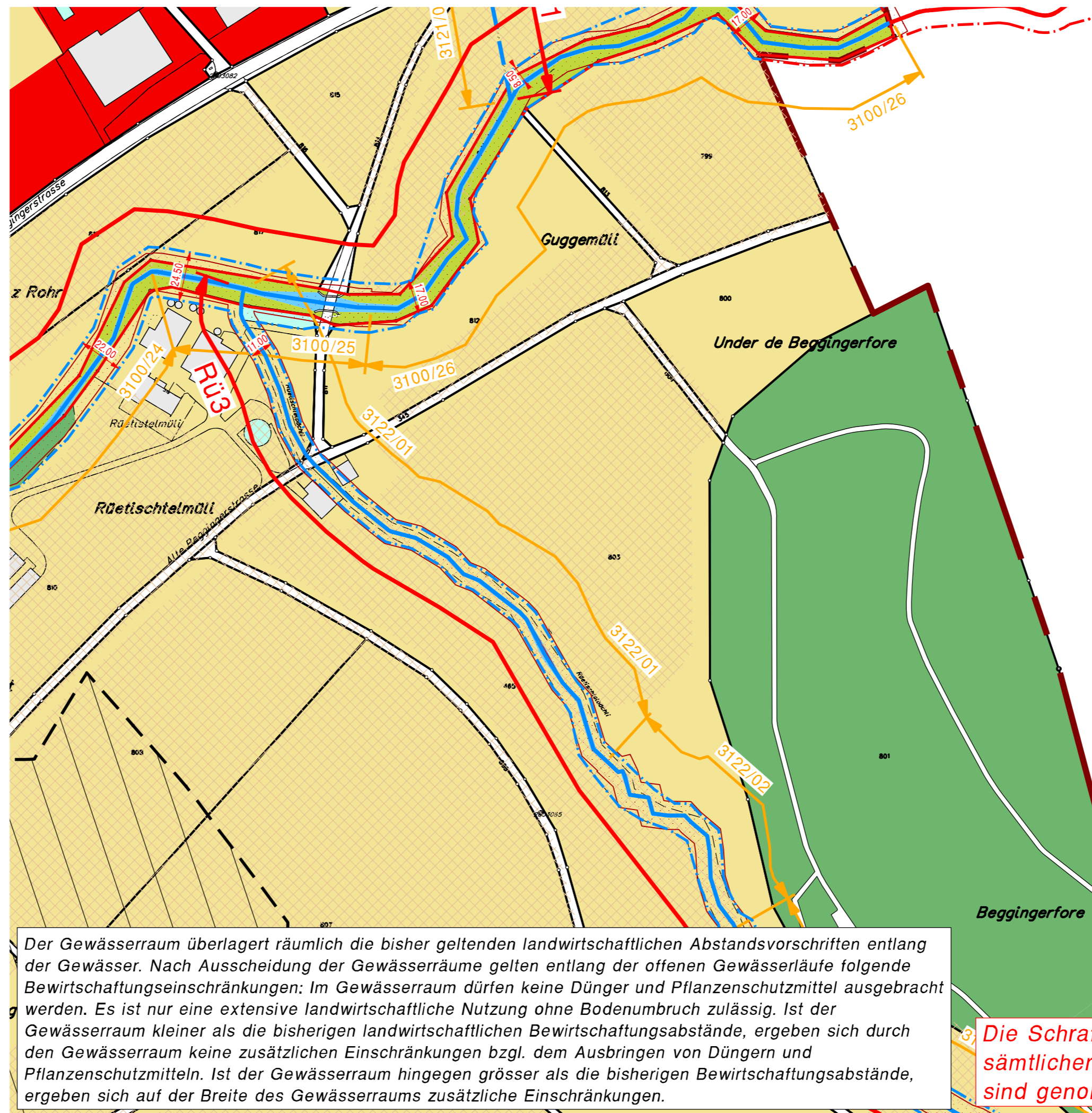
Format
30 / 63

Gez.
LH

 magma ag


 **Winzeler + Bühl**
Raumplanung und Regionalentwicklung
Rheinweg 21 | 8200 Schaffhausen

 **Bürgin Winzeler Partner AG**
Bauingenieure und Planer
8200 Schaffhausen | www.bwpag.ch



Legende:

Linienbezogene Festlegungen:

 Gewässerabstandslinie

Hinweise aus Zonenplan:

Bauzonen:

 Spezialzone Mattenhof

SM


Zonen des Nichtbaugebietes:

 Landwirtschaftszone

L

 Gewässer

G


 Strassenareal

Str

Überlagernde Zonen:

 Landschaftsschutzzone

LS

 Naturschutzzone von kommunaler Bedeutung
gemäss Naturschutzinventar

UNk

Hinweise und weitere Informationen


 Bachverlauf offen


 Bachverlauf eingedolt


 Wald


W

Weitere Inhalte:

 A1 Abschnitts-Nr. für Beschrieb im Planungsbericht

 1610/30 Abschnitts-Nr. gemäss Ökomorphologie-Daten
(siehe Anhang zum Planungsbericht)

 Fruchtfolgeflächen

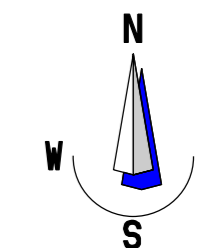
 Bewirtschaftungseinschränkung
nach Ausscheidung Gewässerräume
gemäss landwirtschaftlicher Abstandsvorschrift

 Gemeindegrenze

 Gewässerabstandslinie angrenzender Gemeinden

Der Gewässerraum überlagert räumlich die bisher geltenden landwirtschaftlichen Abstandsvorschriften entlang der Gewässer. Nach Ausscheidung der Gewässerräume gelten entlang der offenen Gewässerläufe folgende Bewirtschaftungseinschränkungen: Im Gewässerraum dürfen keine Dünger und Pflanzenschutzmittel ausgebracht werden. Es ist nur eine extensive landwirtschaftliche Nutzung ohne Bodenbruch zulässig. Ist der Gewässerraum kleiner als die bisherigen landwirtschaftlichen Bewirtschaftungsabstände, ergeben sich durch den Gewässerraum keine zusätzlichen Einschränkungen bzgl. dem Ausbringen von Düngern und Pflanzenschutzmitteln. Ist der Gewässerraum hingegen grösser als die bisherigen Bewirtschaftungsabstände, ergeben sich auf der Breite des Gewässerraums zusätzliche Einschränkungen.

**Die Schraffuren
sämtlicher Zonen im Plan
sind genordet dargestellt**



Geodaten des Kantons Schaffhausen